

Stavba: Rekonštrukcia ZŠ Plickova
Objekt: SO 12 - Spevnené plochy a chodníky
Obsah: Vytýčenie vozovky
Verzia: 15.6.2020

CIS	Y	X	Z	Výška obrubníka nad vozovkou	POZNÁMKA
116 0000 001	569 926,649	1 273 851,466	jestv.	12cm	
116 0000 002	569 928,717	1 273 847,289	-	12cm	(1)
116 0000 003	569 934,093	1 273 841,678	-	12cm	začiatok oblúka R=1m, (1)
116 0000 004	569 935,509	1 273 841,650	-	12cm	koniec oblúka R=1m, (1)
116 0000 005	569 939,749	1 273 845,743	-	12cm	(1)
116 0000 006	569 946,539	1 273 836,316	-	12cm	(1)
116 0000 008	569 943,381	1 273 833,267	-	12cm	začiatok oblúka R=1m, (1)
116 0000 009	569 943,202	1 273 832,061	-	12cm	koniec oblúk, začiatok oblúka R=1m, (1)
116 0000 010	569 944,429	1 273 832,189	-	12cm	koniec oblúka R=1m, (1)
116 0000 011	569 947,424	1 273 835,082	-	12cm	(1)
116 0000 012	569 954,102	1 273 825,762	-	12cm	(1)
116 0000 013	569 963,961	1 273 811,974	-	12cm	(1)
116 0000 014	569 967,345	1 273 807,271	-	12cm	(1)
116 0000 015	569 972,341	1 273 800,347	-	12cm	(1)
116 0000 016	569 969,438	1 273 797,514	-	12cm	(1)
116 0000 017	569 964,484	1 273 792,656	162,400	12cm	hrana schodiska
116 0000 018	569 963,406	1 273 791,615	162,400	10cm	hrana schodiska
116 0000 019	569 961,608	1 273 793,488	162,330	10cm	
116 0000 020	569 959,191	1 273 791,171	162,320	10cm	začiatok oblúka R=1m
116 0000 021	569 959,078	1 273 789,855	162,400	10cm	koniec oblúka R=1m, začiatok oporného múru
116 0000 022	569 962,732	1 273 784,872	162,450	-	budova
116 0000 023	569 960,185	1 273 782,428	162,450	-	budova
116 0000 024	569 956,682	1 273 787,207	162,410	10cm	začiatok oblúka R=1m, začiatok oporného múru
116 0000 025	569 955,174	1 273 787,329	162,240	10cm	koniec oblúka R=1m,
116 0000 026	569 952,706	1 273 784,961	162,220	10cm	
116 0000 027	569 944,829	1 273 777,430	162,290	10cm	
116 0000 028	569 945,833	1 273 776,381	162,300	10cm	schodisko
116 0000 029	569 945,036	1 273 775,617	162,320	-	schodisko
116 0000 030	569 943,784	1 273 776,903	162,320	-	budova
116 0000 031	569 940,918	1 273 779,912	162,320	-	budova
116 0000 032	569 954,104	1 273 792,555	162,320	-	budova
116 0000 033	569 961,914	1 273 800,047	162,400	-	budova
116 0000 034	569 962,559	1 273 800,131	162,400	-	budova
116 0000 035	569 957,126	1 273 805,876	162,020	-	budova, schodisko
116 0000 036	569 954,048	1 273 809,008	161,950	0cm	budova
116 0000 037	569 946,611	1 273 816,835	161,520	0cm	
116 0000 038	569 938,371	1 273 825,509	161,260	0cm	budova
116 0000 039	569 935,660	1 273 828,356	161,100	-	budova, schodisko
116 0000 040	569 936,164	1 273 828,842	161,090	-	schodisko
116 0000 041	569 935,333	1 273 829,708	161,080	-	schodisko
116 0000 042	569 934,829	1 273 829,226	161,100	-	budova, schodisko
116 0000 043	569 929,792	1 273 834,477	160,750	12cm	
116 0000 044	569 928,972	1 273 835,340	160,750	12cm	
116 0000 045	569 930,473	1 273 836,789	160,720	12cm	začiatok oblúka R=1m
116 0000 046	569 930,500	1 273 838,200	160,680	12cm	koniec oblúka R=1m
116 0000 047	569 922,003	1 273 847,062	jestv.	2cm	začiatok oblúka R=3m
116 0000 048	569 917,867	1 273 847,040	jestv.	2cm	koniec oblúka R=3m
116 0000 049	569 935,446	1 273 839,618	160,650	-	úžľabie UV1 (určujúca výška podľa poznámky č. 1)
116 0000 050	569 949,108	1 273 825,308	161,280	-	úžľabie UV2 (určujúca výška podľa poznámky č. 1)
116 0000 051	569 948,110	1 273 818,081	161,480	-	určujúca výška podľa poznámky č. 1
116 0000 052	569 962,648	1 273 810,802	-	-	úžľabie (1)
116 0000 053	569 967,596	1 273 800,226	-	-	(1)
116 0000 054	569 966,311	1 273 799,015	-	-	(1)

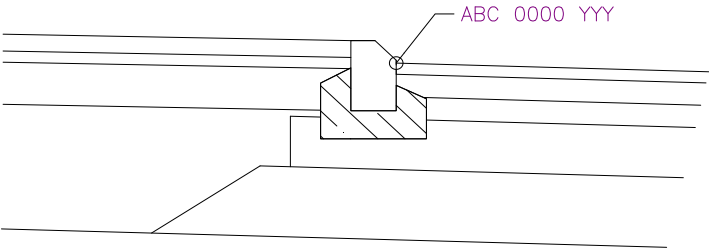
CIS	Y	X	Z	Výška obrubičníka nad vozovkou	POZNÁMKA
-----	---	---	---	---	----------

POZNÁMKA:
(1) - prispôbiť exist výške +82mm (frézovanie -1cm + 40mm lôžko + 52mm keramická dlažba)

Číslo bodu se skladá: ABC 0000 YYY

- A** - kód objektu: 1 - ZŠ Plickova
- B** - kód podobjektu: 1 - komunikácie a spevnené plochy
- C** - vrstva: 6 - body cestného obrubníka

Y - posledné trojčísle čísla bodu
(uvedené v situácii vytýčenia)



úprava obruby po presune trafostanice

Stavba: Rekonštrukcia ZŠ Plickova
Objekt: SO 12 - Spevnené plochy a chodníky
Obsah: Vytýčenie chodníkových obrubníkov a hrán
Verzia: 15.6.2020

CIS	Y	X	Z	Výška obruby nad chodníkom	POZNÁMKA
116 0000 101	569935,402	1273774,568	163,920	0cm	schodisko
116 0000 102	569938,112	1273777,744	163,930	0cm	schodisko
116 0000 103	569940,999	1273774,735	163,950	-	budova
116 0000 104	569938,000	1273771,859	163,950	-	budova, schodisko
116 0000 105	569938,685	1273771,144	163,920	0cm	schodisko
116 0000 106	569941,684	1273774,021	164,360	-	schodisko, horný stupeň
116 0000 107	569946,350	1273769,157	163,920	-	schodisko
116 0000 108	569944,073	1273766,973	163,930	0cm	schodisko
116 0000 109	569943,352	1273766,281	163,950	-	budova, schodisko
116 0000 110	569965,489	1273743,202	163,950	-	budova, schodisko
116 0000 111	569965,519	1273744,616	163,930	0cm	schodisko
116 0000 112	569968,207	1273747,194	163,930	-	schodisko, terén
116 0000 113	569968,899	1273746,473	164,360	-	schodisko, horný stupeň
116 0000 114	569969,107	1273746,256	163,930	-	schodisko, terén
116 0000 115	569969,897	1273747,845	163,930	0cm	schodisko
116 0000 116	569971,517	1273748,568	163,950	-	budova, schodisko
116 0000 117	569971,309	1273748,785	163,920	0cm	
116 0000 118	569970,617	1273749,506	163,950	-	budova, schodisko
116 0000 119	569989,311	1273766,053	163,930	0cm	schodisko
116 0000 120	569987,897	1273766,082	163,920	-	schodisko, terén
116 0000 121	569988,549	1273766,847	164,360	-	schodisko, horný stupeň
116 0000 122	569988,802	1273767,091	163,920	-	schodisko, terén
116 0000 123	569987,280	1273767,806	163,930	0cm	schodisko
116 0000 124	569986,621	1273769,354	163,950	-	budova, schodisko
116 0000 125	569986,374	1273769,115	163,950	-	budova
116 0000 126	569985,654	1273768,420	163,920	0cm	
116 0000 127	569975,357	1273779,155	163,920	0cm	
116 0000 128	569976,079	1273779,848	163,950	-	budova
116 0000 129	569976,461	1273780,215	163,980	-	budova
116 0000 130	569974,990	1273780,882	163,980	-	budova, schodisko
116 0000 131	569974,362	1273782,358	163,880	0cm	schodisko
116 0000 132	569973,280	1273781,320	163,280	-	schodisko
116 0000 133	569966,451	1273788,439	163,360	-	budova
116 0000 134	569965,482	1273789,450	163,380	-	budova
116 0000 135	569966,565	1273790,488	163,370	-	budova
116 0000 136	569947,907	1273774,214	163,900	0cm	schodisko
116 0000 137	569947,109	1273773,450	163,920	-	budova, schodisko
116 0000 138	569948,890	1273771,594	163,920	-	
116 0000 139	569948,944	1273773,130	163,900	0cm	
116 0000 140	569953,518	1273777,516	163,900	0cm	schodisko
116 0000 141	569954,259	1273776,744	164,920	-	budova, schodisko
116 0000 142	569954,909	1273777,367	164,360	-	budova, schodisko
116 0000 143	569954,168	1273778,139	164,340	-	schodisko
116 0000 144	569956,297	1273780,181	164,340	-	
116 0000 145	569957,037	1273779,409	164,360	-	budova
116 0000 150	569899,973	1273825,714	jestv.	0cm	detail C
116 0000 151	569899,915	1273822,886	159,950	0cm	detail C
116 0000 152	569901,604	1273821,125	160,100	0cm	schodisko, detail C
116 0000 153	569902,061	1273820,649	160,550	0cm	schodisko, detail C
116 0000 154	569905,065	1273817,517	160,760	0cm	schodisko, detail C
116 0000 155	569900,013	1273812,671	160,750	0cm	schodisko, detail C
116 0000 156	569897,009	1273815,803	160,540	0cm	schodisko, detail C
116 0000 157	569896,552	1273816,279	160,090	0cm	schodisko, detail C
116 0000 158	569895,693	1273817,173	160,050	0cm	detail C
116 0000 159	569892,034	1273818,098	jestv.	0cm	detail C

CIS	Y	X	Z	Výška obrúby nad chodníkom	POZNÁMKA
116 0000 160	569883,375	1273809,792	jestv.	0cm	detail C
116 0000 161	569885,598	1273807,490	165,940	0cm	detail C
116 0000 162	569869,775	1273796,745	jestv.	0cm	detail C
116 0000 163	569869,745	1273795,331	160,140	0cm	detail C
116 0000 164	569871,023	1273793,999	160,180	0cm	detail F
116 0000 165	569876,074	1273797,936	160,390	0cm	detail F
116 0000 166	569878,135	1273795,787	160,480	0cm	detail F
116 0000 167	569873,992	1273790,904	160,710	0cm	detail C
116 0000 168	569874,247	1273790,639	160,715	0cm	detail F
116 0000 169	569879,298	1273794,575	160,920	0cm	detail F
116 0000 170	569881,359	1273792,427	161,010	0cm	detail F
116 0000 171	569880,337	1273791,223	161,060	0cm	detail C
116 0000 172	569882,747	1273788,711	161,250	-	budova
116 0000 173	569872,279	1273792,690	160,215	0cm	detail C, schodisko
116 0000 174	569872,067	1273792,911	160,210	0cm	detail C
116 0000 175	569875,814	1273795,831	160,440	0cm	detail C
116 0000 176	569876,021	1273795,614	160,450	0cm	detail C
116 0000 177	569872,948	1273791,993	160,675	0cm	detail C
116 0000 178	569872,736	1273792,214	160,670	0cm	detail C, schodisko
116 0000 179	569875,503	1273789,329	160,760	0cm	detail C, schodisko
116 0000 180	569875,291	1273789,550	160,755	0cm	detail C
116 0000 181	569879,037	1273792,470	160,980	0cm	detail C
116 0000 182	569879,245	1273792,254	160,985	0cm	detail C
116 0000 183	569876,171	1273788,632	161,210	0cm	detail C
116 0000 184	569875,959	1273788,853	161,210	0cm	detail C, schodisko
116 0000 185	569877,697	1273783,864	61,250	-	budova
116 0000 186	569874,372	1273787,330	61,170	-	
116 0000 187	569873,915	1273787,806	61,740	0cm	detail C, schodisko
116 0000 188	569871,148	1273790,691	60,630	0cm	detail C, schodisko
116 0000 189	569870,691	1273791,167	60,170	0cm	detail C, schodisko
116 0000 190	569868,157	1273793,808	60,115	0cm	začiatok oblúka R=1m
116 0000 191	569866,744	1273793,838	jestv.	0cm	koniec oblúka R=1m
116 0000 192	569915,050	1273755,046	63,370	-	budova
116 0000 193	569917,709	1273752,274	63,330	-	schodisko
116 0000 194	569918,166	1273751,798	63,780	-	schodisko
116 0000 195	569913,042	1273746,883	63,770	-	schodisko
116 0000 196	569912,585	1273747,359	63,320	-	schodisko
116 0000 197	569909,926	1273750,130	63,370	-	budova
116 0000 198	569934,899	1273842,456	60,820	0cm	
116 0000 199	569930,039	1273847,528	60,280	0cm	

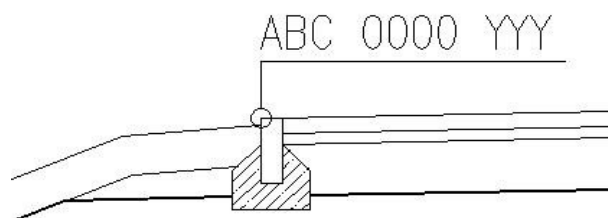
Číslo bodu se skladá: ABC 0000 YYY

A - kód objektu: 1 - ZŠ Plickova

B - kód podobjektu: 1 - komunikácie a spevnené plochy

C - vrstva: 6 - body chodníkového obrubníka

Y - posledné štvorčísle čísla bodu
(uvedené v situácii vytýčenia)



POZNÁMKA :

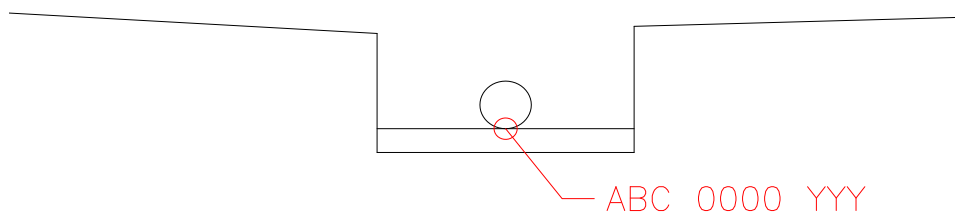
TABULKA ULIČNÝCH VPUSTÍ - bez zápachovej uzávierky s kalovým dnom

Označenie	mreže - A	výtok - B (stred rúry)	dno UV - C	Hĺbka uličnej vpusti	Súradnice - Y	Súradnice - X	Poznámka
	m n. m.			m			
UV 1	160,64	159,66	159,59	1,05	534325,844	1257134,108	zaústiť drenáž, vpust s odlučovačom
UV 2	161,15	160,17	160,10	1,05	534315,920	1257125,329	zaústiť drenáž, vpust s odlučovačom
UV 3	162,18	161,20	161,13	1,05	534289,035	1257101,546	zaústiť drenáž, PP vpust
UV 4	160,71	159,73	159,66	1,05	534281,845	1257095,185	PP vpust

POZNÁMKA :
* uvedená výška mreže je vrátane 1 cm pod úrovňou vozovky
Súradnice vytýčenia sú na stred UV.

Stavba: Rekonštrukcia ZŠ Plickova
Objekt: SO 12 - Spevnené plochy a chodníky
Obsah: Body v dne trativodu DN100
Verzia: 15.6.2020

Číslo bodu	Y	X	Z	poznámka
110 0000 501	569935,621	1273839,440	159,850	zaústenie do UV1
110 0000 502	569942,351	1273832,385	160,110	začiatok trativodu
110 0000 503	569949,283	1273825,130	160,360	zaústenie do UV2
110 0000 504	569955,934	1273818,000	160,740	začiatok trativodu
110 0000 505	569964,119	1273796,510	161,520	začiatok trativodu
110 0000 506	569952,722	1273785,314	161,320	zaústenie do UV3
110 0000 507	569952,361	1273784,968	161,320	zaústenie do UV3
110 0000 508	569945,275	1273778,469	161,370	začiatok trativodu



Číslo bodu se skladá: ABC 0000 YYY

A - kód objektu: 1 - ZŠ Plickova
B - kód podobjektu: 1 - komunikácie a spevnené plochy
C - vrstva: 0 - zemné teleso, trativod
Y - posledné trojčísle čísla bodu
 (uvedené v situácii vytýčenia)

POZNÁMKA :

Zabezpečenie odvodu vody z pod lôžka do drenáže:

Nad drenážou na šírku 0,5 m pod lôžko dlažby rozprestrieť geotextíliu.

Vynechať podkladný betón/CBGM na šírku 10 cm a vyplniť drveným kamenivom fr. 4-8.

Stavba: Arboria - Veterná ul. - etapa B07
Objekt: SO 12 - Spevnené plochy a chodníky
Obsah: Body žlabu
Verzia: 15.6.2020

Číslo bodu	Y	X	Z	poznámka
116 0000 400	569934,924	1273772,471	162,860	
116 0000 401	569915,799	1273754,265	162,780	
116 0000 402	569910,657	1273749,370	162,740	
116 0000 403	569898,989	1273738,282	162,690	
116 0000 404	569905,475	1273792,684	160,750	
116 0000 405	569898,630	1273786,168	160,720	
116 0000 406	569891,786	1273779,652	160,750	
116 0000 407	569886,066	1273773,530	160,700	
116 0000 408	569862,599	1273751,190	160,600	

Číslo bodu se skladá: ABC 0000 YYY

A - kód objektu: 1 - ZŠ Plickova
B - kód podobjektu: 1 - komunikácie a spevnené plochy
C - vrstva: 6 - obrus / žlab / dno priepustu

Y - posledné trojčísle čísla bodu
 (uvedené v situácii vytýčenia)

POZNÁMKA :